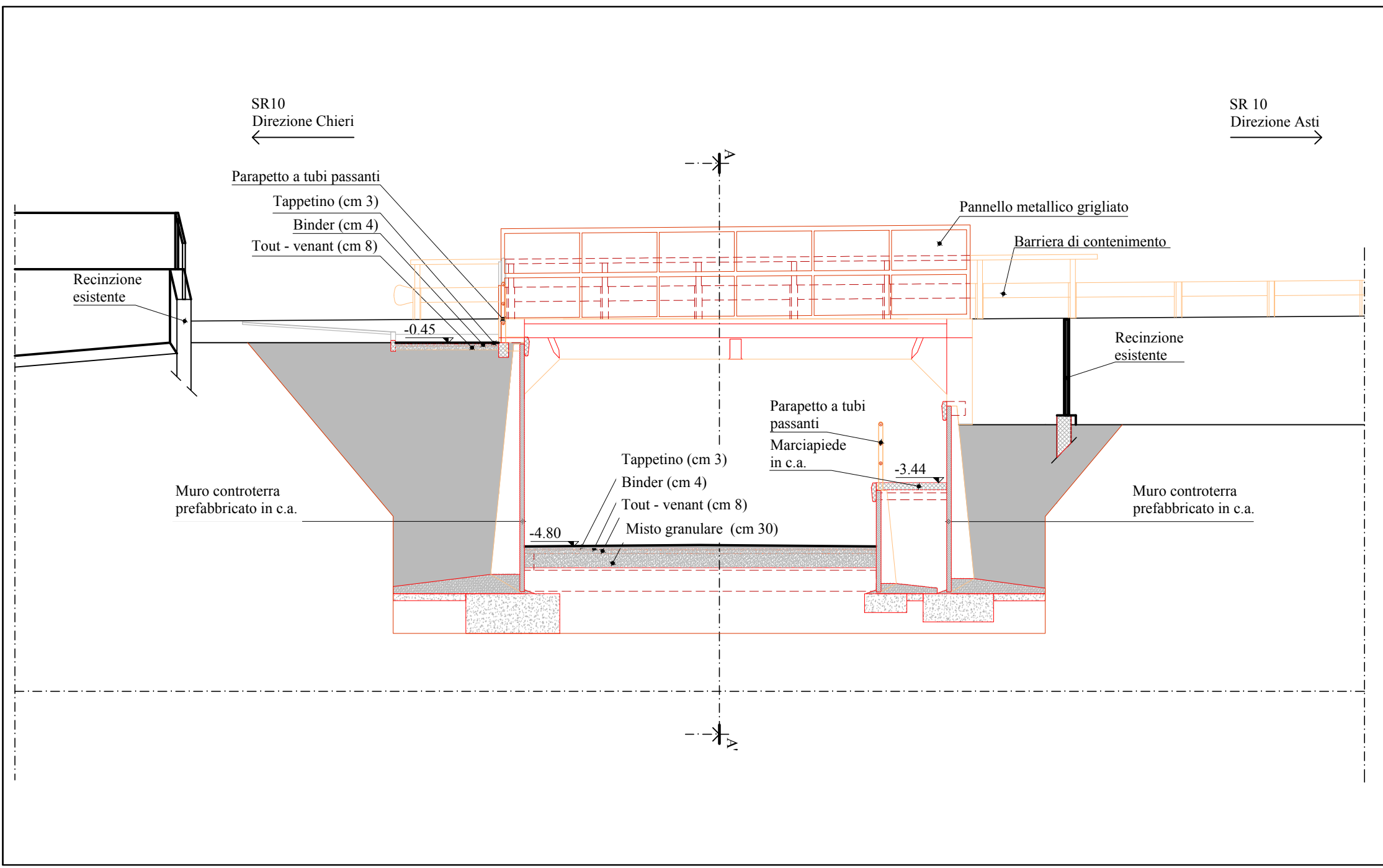
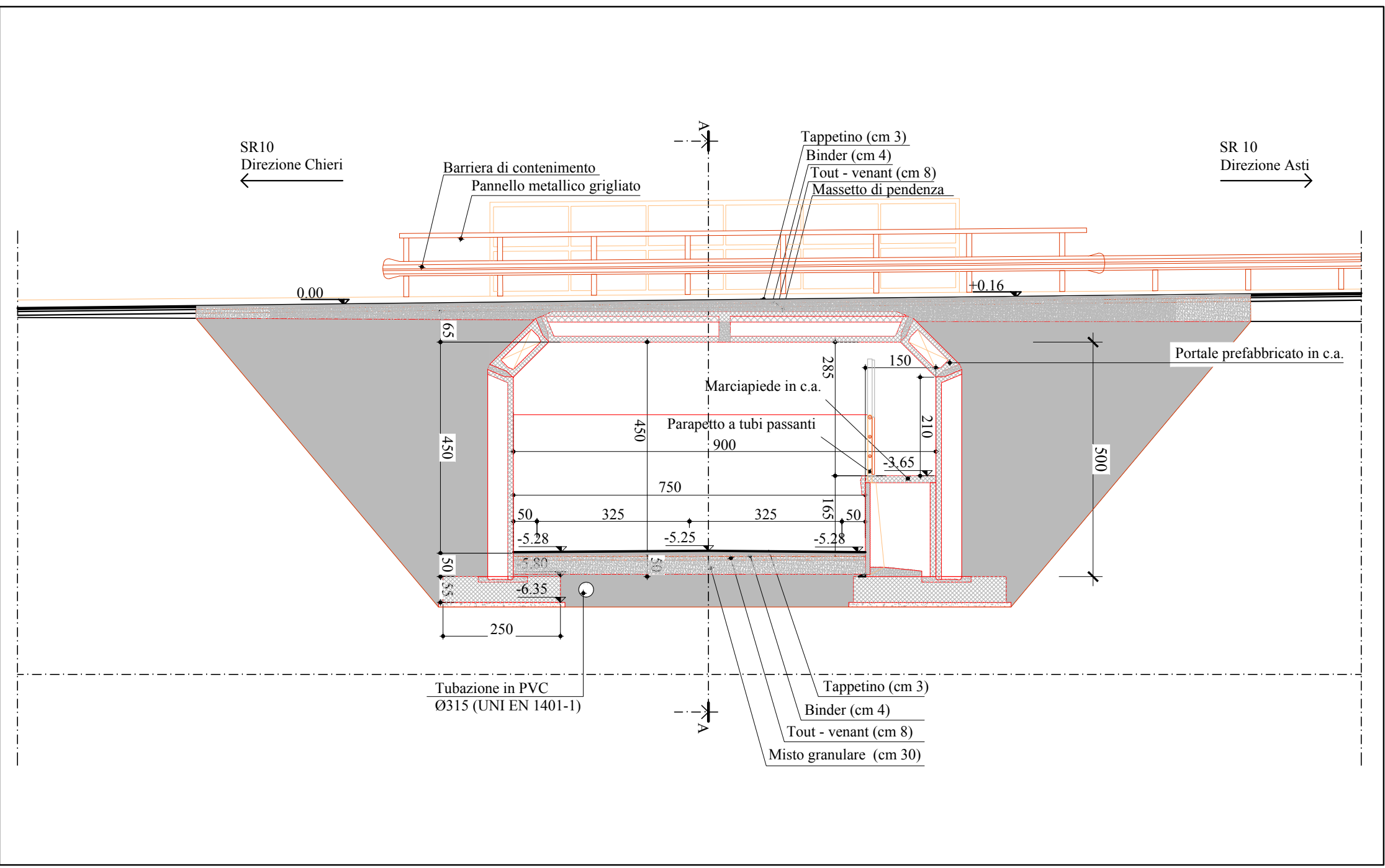


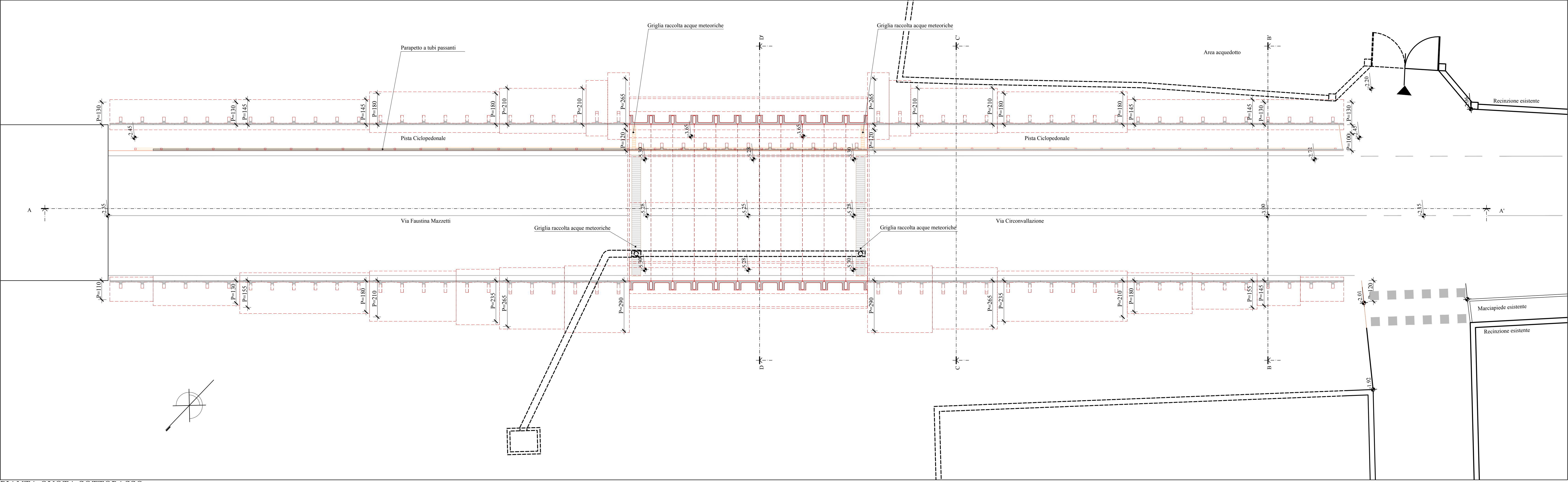
SEZIONE B-B' SCALE 1:100



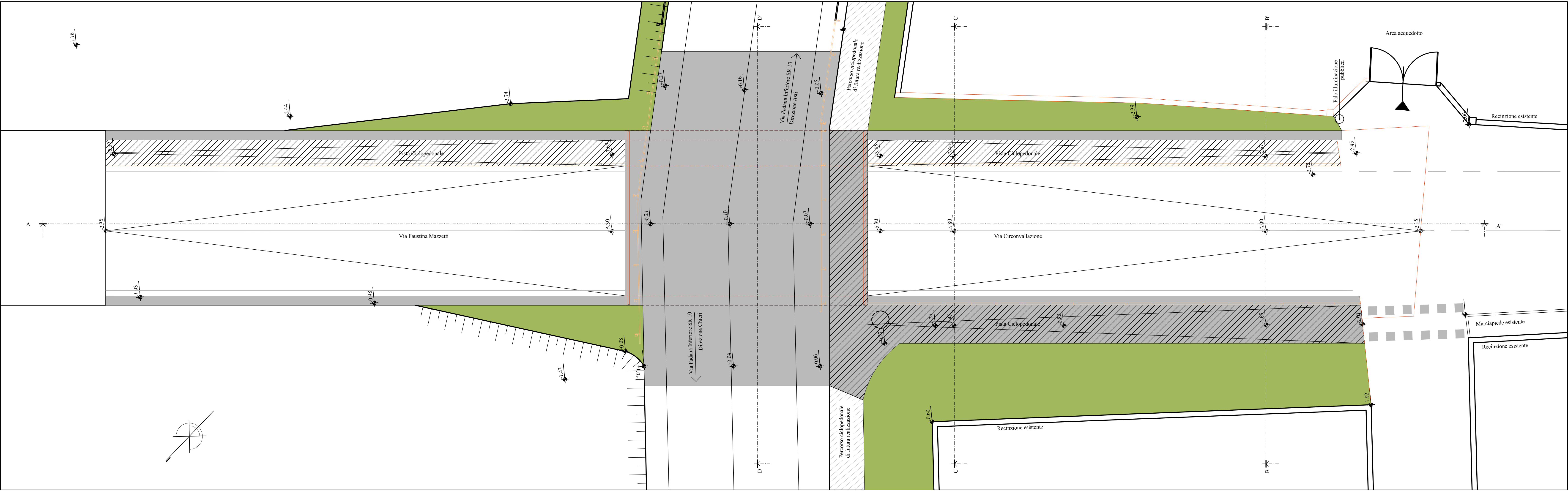
SEZIONE C-C' SCALE 1:100



SEZIONE D-D' SCALE 1:100



PIANTA QUOTA SOTTOPASSO SCALE 1:100



PLANIMETRIA QUOTA STRADA PADANA INFERIORE SCALE 1:100

Città Metropolitana di TORINO		COMUNE DI RIVA PRESSO CHERI	
LIVELLO PROGETTUALE		PROGETTO ESECUTIVO	
CUP D71B09000460006	TITOLO INTERVENTO SOTTOPASSO AL KM (21+120) DELLA EX SS10 "PADANA INFERIORE"		
CODICE OPERA 03STO28	ACCORDO DI PROGRAMMA EX ART. 34 D.LVO 267/2000 IN DATA 16/08/2009 TRA REGIONE PIEMONTE, COMUNE DI RIVA PRESSO CHERI E S.C.R. PIEMONTE		
Tavola n. 11	TITOLO TAVOLA SOTTOPASSO: PIANTE E SEZIONI DI PROGETTO		
DATA 26 SETTEMBRE 2016	SCALA Varie	AREA PROGETTUALE Generale	
FORMATO ELABORATO	CODICE GENERALE ELABORATO 03STO28_0_0_E_GE_00_BA_017_0		
NOME FILE 03STO28_0_0_E_GE_00_BA_017_0.PDF			
VERSIONE	DATA	DESCRIZIONE	
0	26 Settembre 2016	Aggiornamento P.E. - lavori residui	
1			
PROGETTAZIONE			
IG INGEGNERIA GEOTECNICA srl C.so Matteotti, 38 - 10126 Torino Tel. 011 6548311 - Fax 011 6694665 e-mail: 03st@regionepiemonte.it Valter PEISINO Ingegnere		TIMBRI - FIRME Responsabile del progetto: I. G. INGEGNERIA GEOTECNICA srl Dott. Valter PEISINO INGEGNERIA GEOTECNICA DELLA REGIONE PIEMONTE	
RTI ESECUZIONE		TIMBRI - FIRME	
ORGANISMO DI CONTROLLO		S.C.R. PIEMONTE S.p.A. Responsabile del Procedimento: ing. Michele NIVRIERA	